

COMUNE DI TRADATE
 PROVINCIA DI VARESE

PIANO ATTUATIVO

(Scheda n. 25 - Variante n. 9 al P.G.T.)

(EX PROGRAMMA INTEGRATO DI INTERVENTO)

Artt. 87 - 94 bis Legge Regionale 11 Marzo 2005, n. 12
 aggiornata con Legge Regionale 26 Novembre 2019, n. 18
 IN RIFERIMENTO AL PIANO DI LOTTIZZAZIONE N. 591/06)

Area via Rigamonti - via S. Mayer ed area via Roncaccio

INTERVENTO "A" (area via Rigamonti - via S. Mayer)
STATO ATTUALE

ELABORATO:

Sezioni schematiche interne / stradali

PROPRIETA': MARIA LUISA MAYER


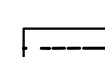
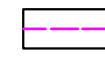



PROGETTISTI: Dr. Arch. TEODOLINDA GIANI
 Via Beethoven, 9 - Tel 0331.841264
 21049 TRADATE (Varese)
 Cod. Fiscale GNI TLN 54M63 L319P
 Partita IVA 02646550123

Dr. Arch. GIORGIO GIANI
 Via Beethoven, 9 - Tel 0331.841264
 21049 TRADATE (Varese)
 Cod. Fiscale GNI GRG 81E05 L319P
 Partita IVA 02646550123

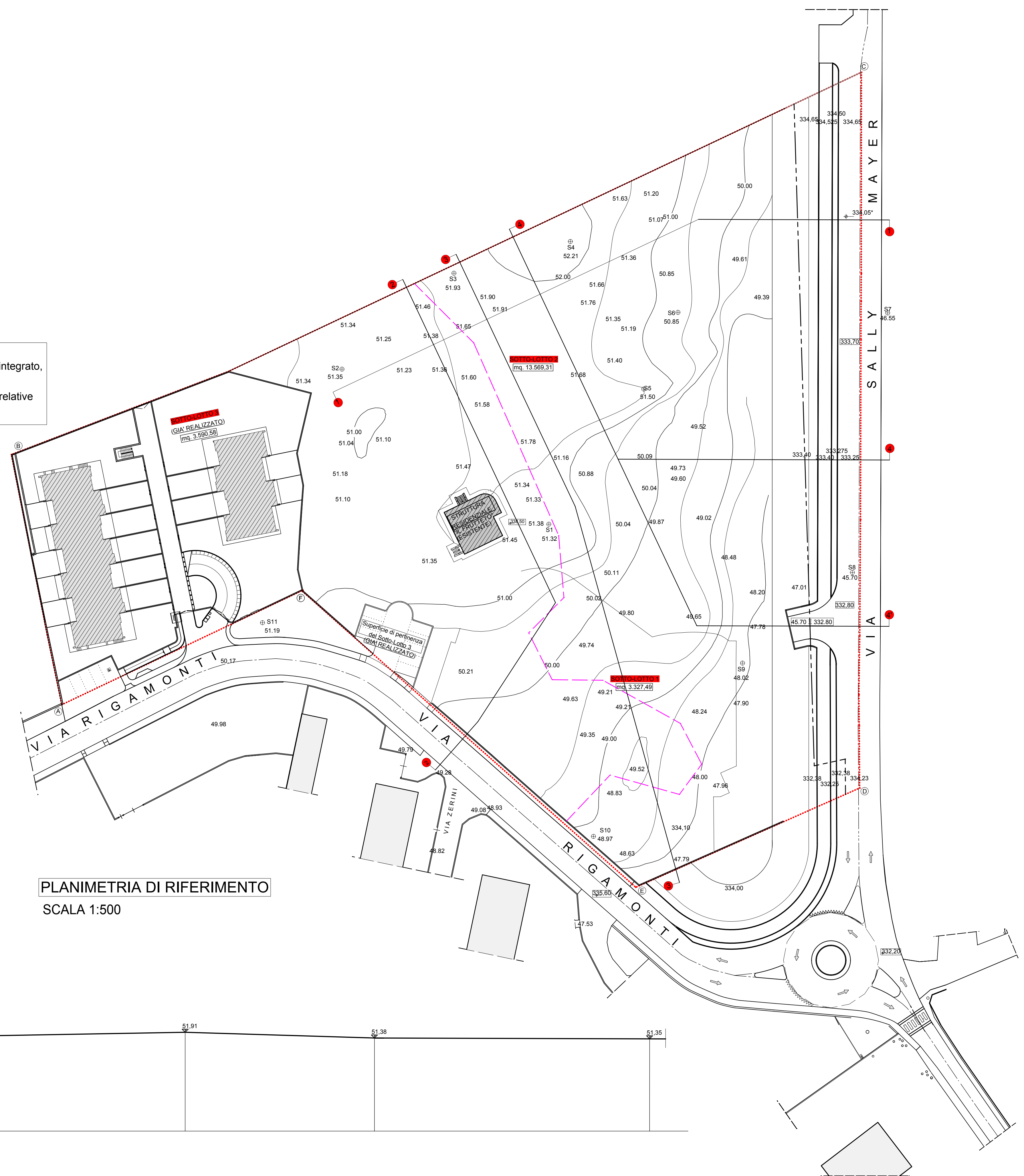
TAV. N. 6

Scala: 1:200-500 Data: Gennaio 2020
 Maggio 2022
 Novembre 2022

LEGENDA

-  Perimetrazione Intervento "A"
-  Limite zona soggetta a Vincolo Idrogeologico
-  Limite superficie boscata soggetta a Piano di Indirizzo Forestale (P.I.F.)
-  Quota altimetrica
-  Quota altimetrica interpolata
-  Linea di sezione

P.S.: Il rilievo generale è sempre quello originario ed è stato di volta in volta integrato, ad esempio con le realizzate opere di urbanizzazione primaria.
 In fase esecutiva, dopo il taglio del verde, il suddetto rilievo e quindi le relative quote dovranno essere opportunamente verificate.



PLANIMETRIA DI RIFERIMENTO
 SCALA 1:500

