



Città di Tradate
Provincia di Varese

Legge n. 120 del 11/09/2020 (D.L. 76/2020)
"c.d. Decreto Semplificazioni"

Oggetto: applicazione L. 120/2020
Misure urgenti per la semplificazione e l'innovazione digitali

UBICAZIONE EDIFICI E LUOGHI SENSIBILI
E INDICAZIONE SOGLIE DI ATTENZIONE
PER INSTALLAZIONE ANTENNE
DI TELEFONIA CELLULARE

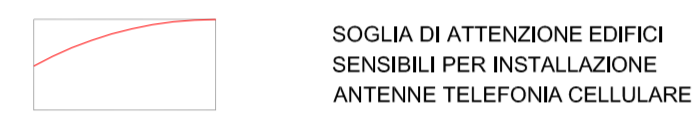
Scala: 1:10000
data: Ago. 2022
agg.:

TAV.

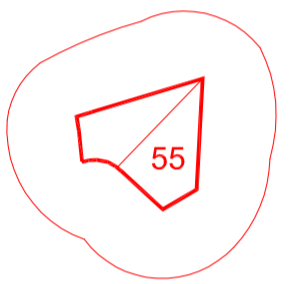
U

Ufficio Urbanistica - SUAP

LEGENDA



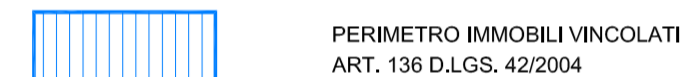
SOGLIA DI ATTENZIONE EDIFICI SENSIBILI PER INSTALLAZIONE ANTENNE TELEFONIA CELLULARE



Individuazione luogo sensibile e calcolo delle distanze 100 m



PERIMETRO PARCO REGIONALE DELLA PINETA DI APPIANO GENTILE E TRADATE



PERIMETRO IMMOBILI VINCOLATI ART. 136 D.LGS. 42/2004



LOCALIZZAZIONE ANTENNE TELEFONIA CELLULARE



ELENCO LUOGHI SENSIBILI

ISTITUTI SCOLASTICI DI OGNI ORDINE E GRADO:

- Asilo Nido Comunale "Santina Bianchi" via Oslavia, 19
- Scuola dell'infanzia "Carlo Saporiti" via Mamei, 40
- Scuola dell'infanzia "Asilo Infantile di Abbiate Guazzano" via Galli, 99
- Scuola dell'infanzia "Gianni Rodari" via Carlo Rossini, 45
- Scuola dell'infanzia "Bruno Munari" via Oslavia, 15
- Scuola Elementare "Cesare Battisti" via Manzoni, 21
- Scuola Elementare "Dante Alighieri" via Dante, 41
- Scuola Elementare "Antonio Rosmini" via Carlo Rossini, 45
- Scuola Elementare "Fulvio Benlivoglio" via Costa del Re, 1
- Scuola Media "Galileo Galilei" via Trento e Trieste
- Scuola Media "Paolo VI - Istituto Ludovico Pavoni" via Sopranzi, 26
- Scuola Media "Fulvio Benlivoglio" via Costa del Re, 1
- Liceo Scientifico "Fulvio Benlivoglio" via Costa del Re, 1
- Centro di Formazione Professionale (CFP) via Aldo Moro, 1
- I.T.C.G. "don Lorenzo Milani" piazza Gramsci, 1
- I.T.S. "Ludovico Geymonat" piazza Gramsci, 1
- I.T.P.A. "Eugenio Montale" piazza Gramsci, 1
- Liceo Scientifico "Marie Curie" via Mont. Brioschi/angolo via Oslavia e Bainsizza

IMPIANTI SPORTIVI:

- Centro sportivo Via Europa, via Caravaggio
- Centro sportivo via Roma
- Centro sportivo via Oslavia
- Palestra Scuola Battisti via Manzoni 17
- Palestra Scuola Dante via Dante
- Palestra Scuola Rosmini via Rossini
- Palestra Scuola Media via T. Trieste
- Palestre Provinciali ITIS e ITPA via Gramsci 1
- Campo da Basket in via Baracca
- Piscina comunale in Via Dei Pradacci

STRUTTURE SANITARIE:

- OSPEDALE Galmarini in Piazza Zanaboni, 1
- Fondazione Maugeri
- ATS via Gradisca
- Medicina di gruppo - via Isonzo 1
- Centro diagnostico San Nicola

STRUTTURE RESIDENZIALI - RSA - OPERANTI IN AMBITO SANITARIO/SOCIOSANITARIO:

- RSA PINETA via Monte Nevoso
- VELINI via Santo Stefano
- futura RSA via Mayer-Rigamonti

LUOGHI DI AGGREGAZIONE GIOVANILE:

- LA FRONTERA via IV Novembre
- KINESIS via Carducci
- Coop. I. Alodola via IV novembre
- Coop. San Carlo via Bianchi

ORATORI:

- Parrocchiale via Manzoni
- Parrocchiale in via Rossini
- Parrocchiale via Ugo Foscolo

CENTRI CULTURALI:

- Polo culturale Frera - via Zara 37

LUOGHI DI CULTO:

- Chiesa in via Barbara Melzi (Santa Maria in Castello)
- Chiesa in via Crocifisso in via Crocifisso
- Chiesa S. Anna via Rossini
- Chiesa Santo Stefano in via Santo Stefano
- Chiesa Alodola (Madonna Assunta) in via IV Novembre
- Chiesa Madonna delle Vigne
- Chiesa San Bernardo via della Cascinetta
- Chiesa SS. Nazario e Celso via Frescobaldi
- Cappella Madonna di Caravaggio in via M. San Michele
- Cappella Madonna della Pace in via Broggi
- Chiesa evangelica in via De Simoni
- Testimoni di Geova in via Abbisetti
- Cappella Madonna del Volontariato via M. Nero
- Cappella Padre Pio via Gortiza

