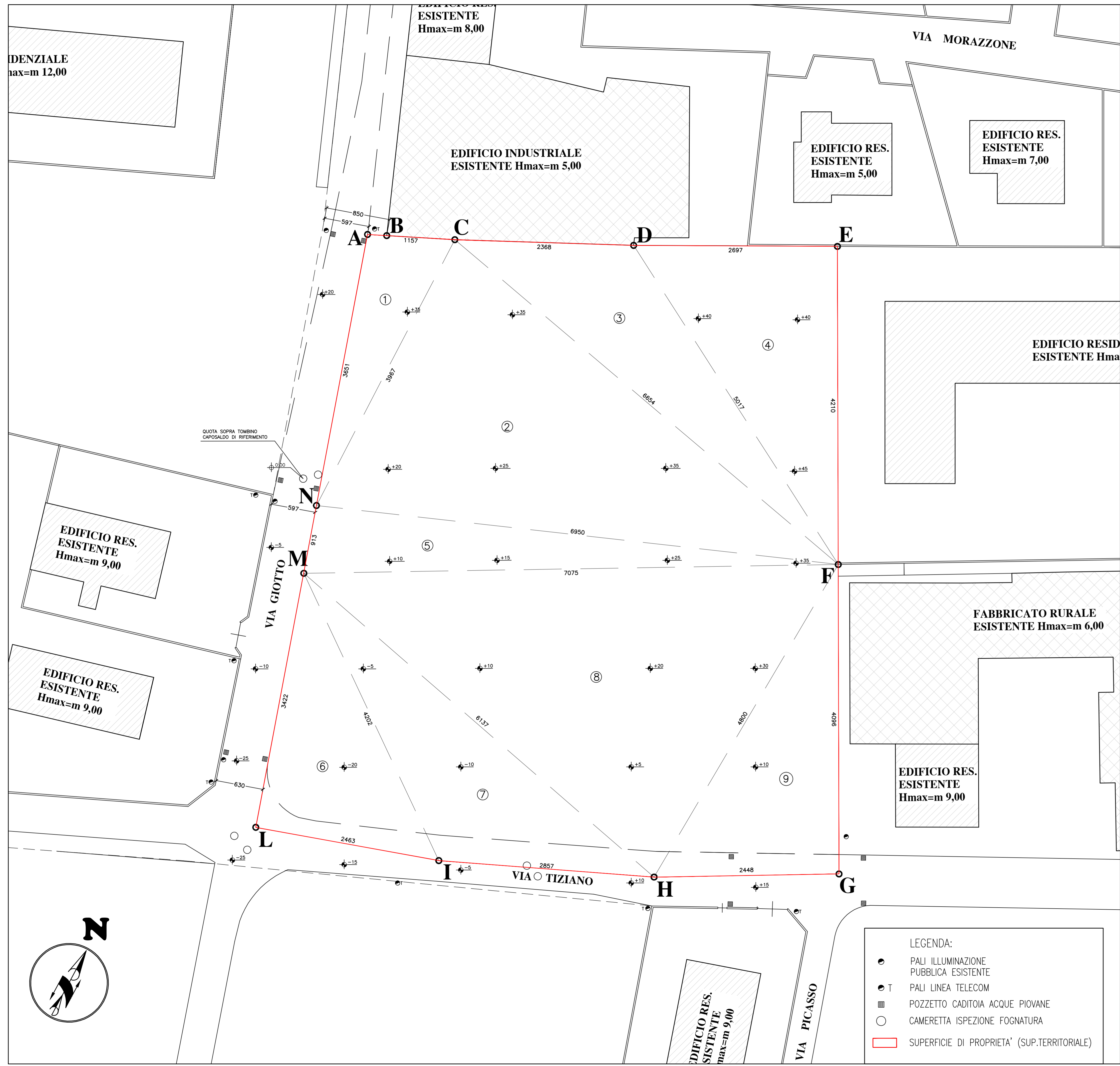
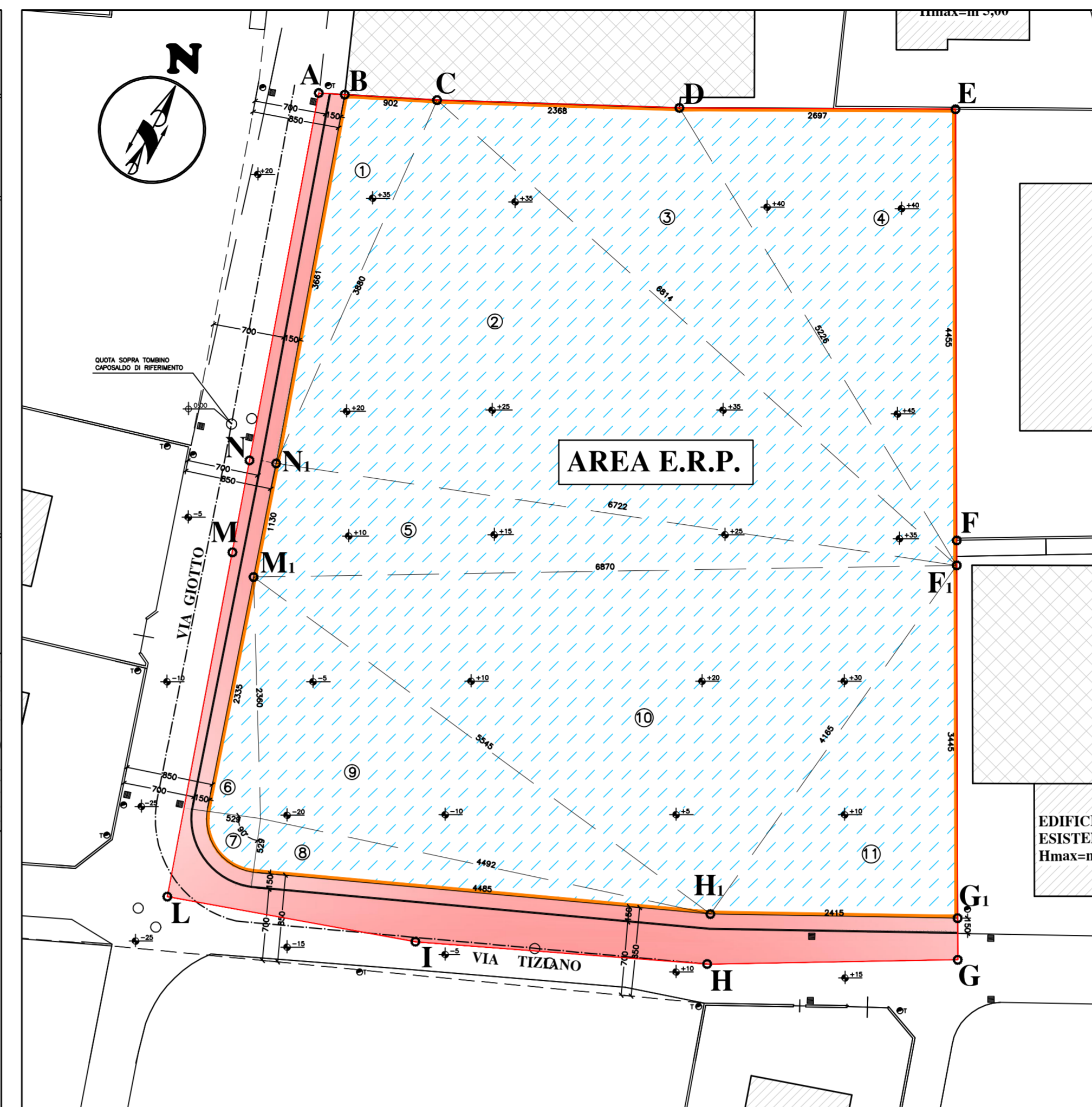


PLANIMETRIA GENERALE RILIEVO DELLA PROPRIETA' (SUPERFICIE TERRITORIALE) scala 1:250



INDIVIDUAZIONE DELLE AREE scala 1:400

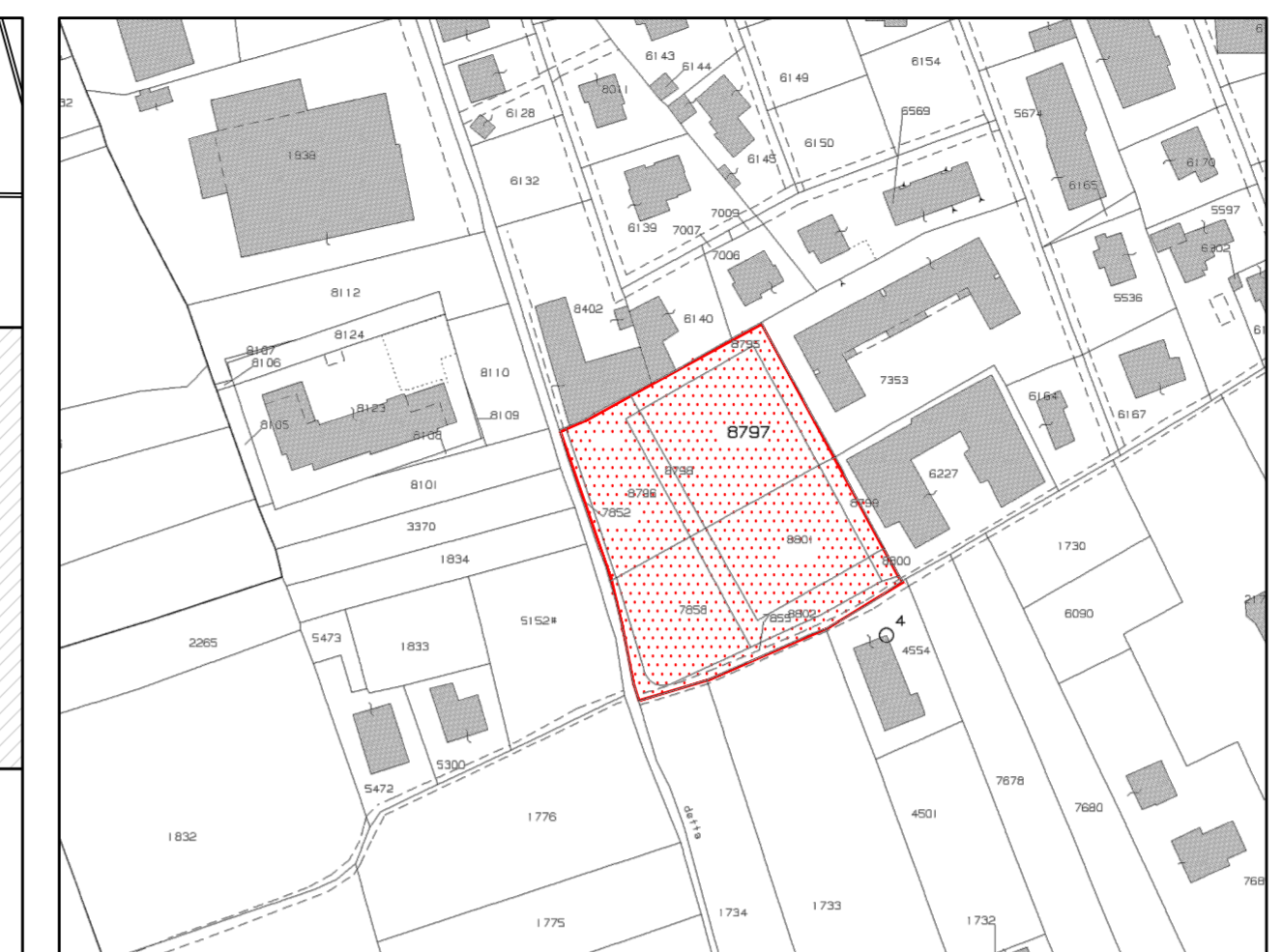


SUPERFICIE TERRITORIALE E.R.P.								
TRIANG. N.	lato "A"	lato "B"	lato "C"	p	(p-A)	(p-B)	(p-C)	Area
1	9,03	38,81	36,64	42,24	33,21	3,43	5,60	164,15
2	38,81	68,13	67,22	87,08	48,27	18,95	19,86	1257,74
3	23,68	68,13	52,26	72,04	48,36	3,91	19,78	518,63
4	26,97	44,55	52,26	61,89	34,92	17,34	9,63	600,74
5	67,22	68,70	11,30	73,61	6,39	4,91	62,31	379,35
6	23,35	23,60	5,29	26,12	2,77	2,52	20,83	61,63
7	5,29	90°						21,97
8	5,29	44,92	44,85	47,53	42,24	2,61	2,68	118,50
9	23,60	55,45	44,92	61,99	38,39	6,54	17,07	515,11
10	68,70	55,45	41,65	82,90	14,20	27,45	41,25	1154,53
11	41,65	24,15	34,45	50,13	8,48	25,98	15,68	415,89
TOTALE SUPERFICIE TERRITORIALE E.R.P. (B-C-D-F-F1-G1-H1-M1-N1-B)								m <sup>2</sup> 5208,24

SUPERFICIE CEDUTA PER ALLARGAMENTO SEDE STRADALE	
(A-B-N1-M1-H1-G1-H-L-M-N-A) = m <sup>2</sup> 5.764,27 - m <sup>2</sup> 5.208,24 = m <sup>2</sup>	<b>556,03</b>

SUPERFICIE INTERESSATA DAL PIANO								
TRIANG. N.	lato "A"	lato "B"	lato "C"	p	(p-A)	(p-B)	(p-C)	Area
1	11,58	36,51	39,67	43,88	32,30	7,37	4,21	209,71
2	39,67	66,52	69,51	87,85	48,18	21,33	18,34	1286,77
3	23,68	66,52	50,17	70,19	46,51	3,67	20,02	489,31
4	26,97	50,17	42,10	59,62	32,65	9,45	17,52	567,70
5	69,51	70,75	9,13	74,70	5,18	3,94	65,57	316,50
6	34,22	42,02	24,63	50,44	16,22	8,42	25,81	421,41
7	42,02	61,37	28,57	65,98	23,96	4,61	37,41	522,15
8	61,37	70,75	48,03	90,08	28,71	19,33	42,05	1449,43
9	48,03	40,96	24,48	56,74	8,71	15,78	32,26	501,29
SUPERFICIE INTERESSATA (A-B-C-D-E-F-G-H-I-L-M-N-A)								m <sup>2</sup> 5764,27

ESTRATTO DI MAPPA scala 1:2000



STRALCIO DI P.G.T. scala 1:2000



COMUNE DI TRADATE PROVINCIA DI VARESE

# E.R.P.

EDILIZIA RESIDENZIALE CONVENZIONATA  
via Giotto - via Tiziano

ADOTTATO CON \_\_\_\_\_  
APPROVATO CON \_\_\_\_\_

OGGETTO  
**ESTRATTO DI MAPPA, STRALCIO DI P.G.T.,  
RILIEVO SUPERFICIE TERRITORIALE,  
INDIVIDUAZIONE DELLE AREE DA P.G.T.**

PROPRIETA'  
**DECOS s.r.l.**  
P.IVA 10606550159  
sede legale: via Podgora, 4 - 20123 Milano  
sede amm.: via A. Ramazzotti, 41 - 20047 Saronno (VA)

PROGETTISTA  
**STUDIO DI INGEGNERIA DE MARCO**  
AGOSTINO DE MARCO & CARLO DE MARCO - INGEGNERI ASSOCIATI

SARONNO (VA) via A.Ramazzotti, 41 ☎ (02)962.53.04 r.a. - Fax (02)962.64.40 - C.F. e P.IVA: 02100870126  
\* vietata la riproduzione o il trasferimento a terzi del presente disegno

TAVOLA  
**1b**

SCALA  
1:250 - 1:400 - 1:2000  
FILE  
ARCHIVIO  
**0920**