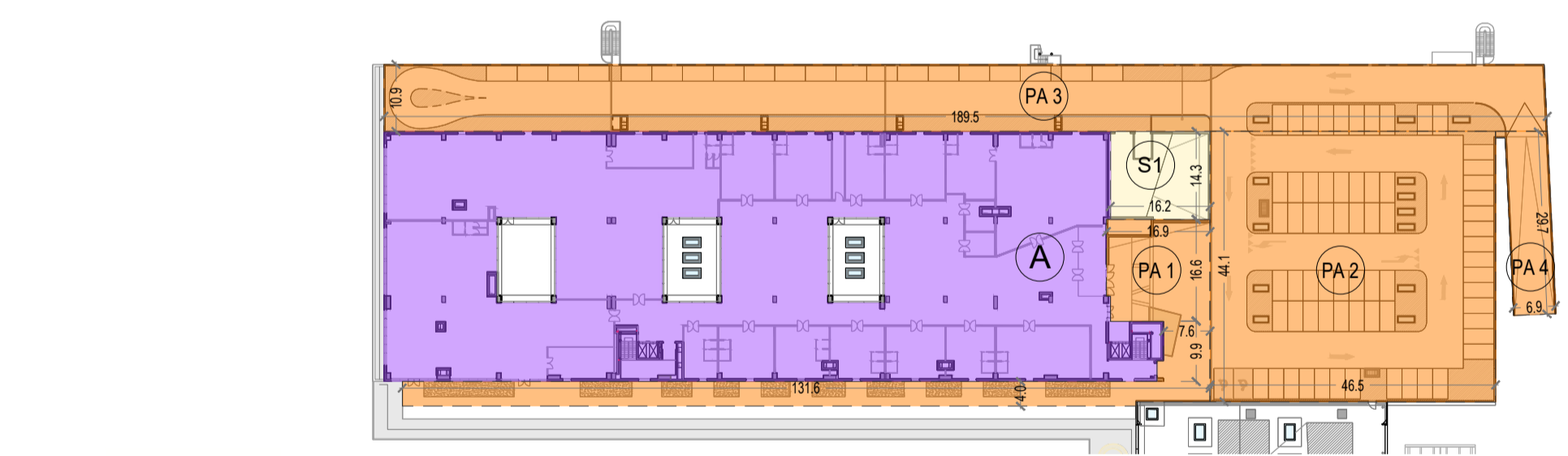
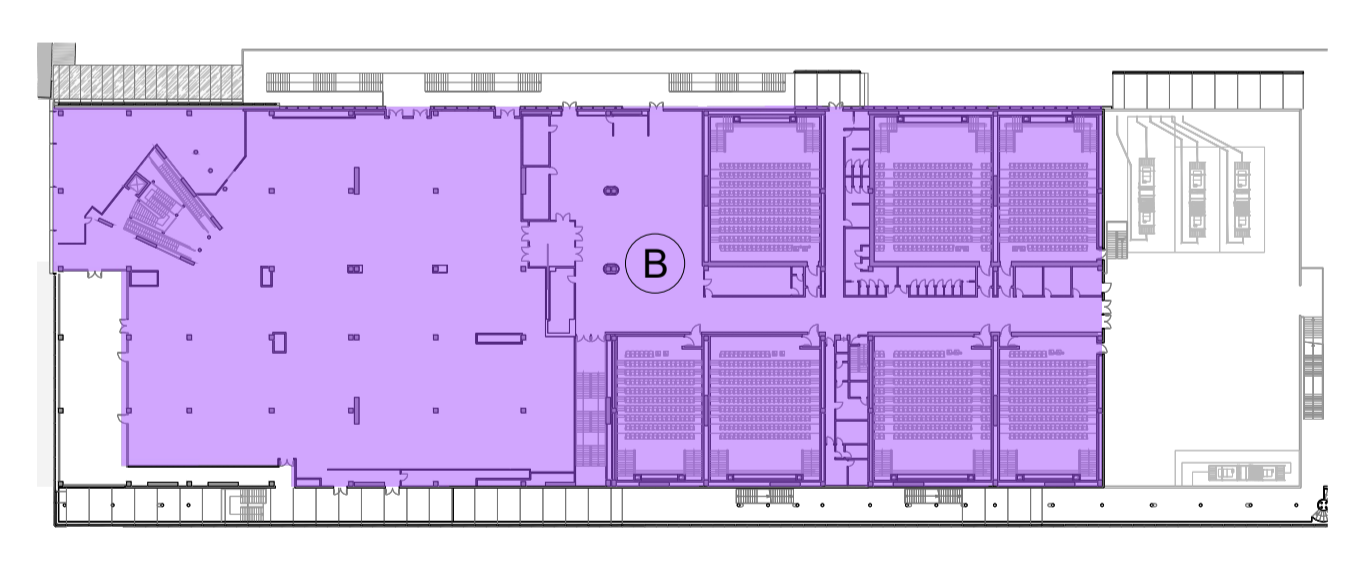


PIANO INTERRATO

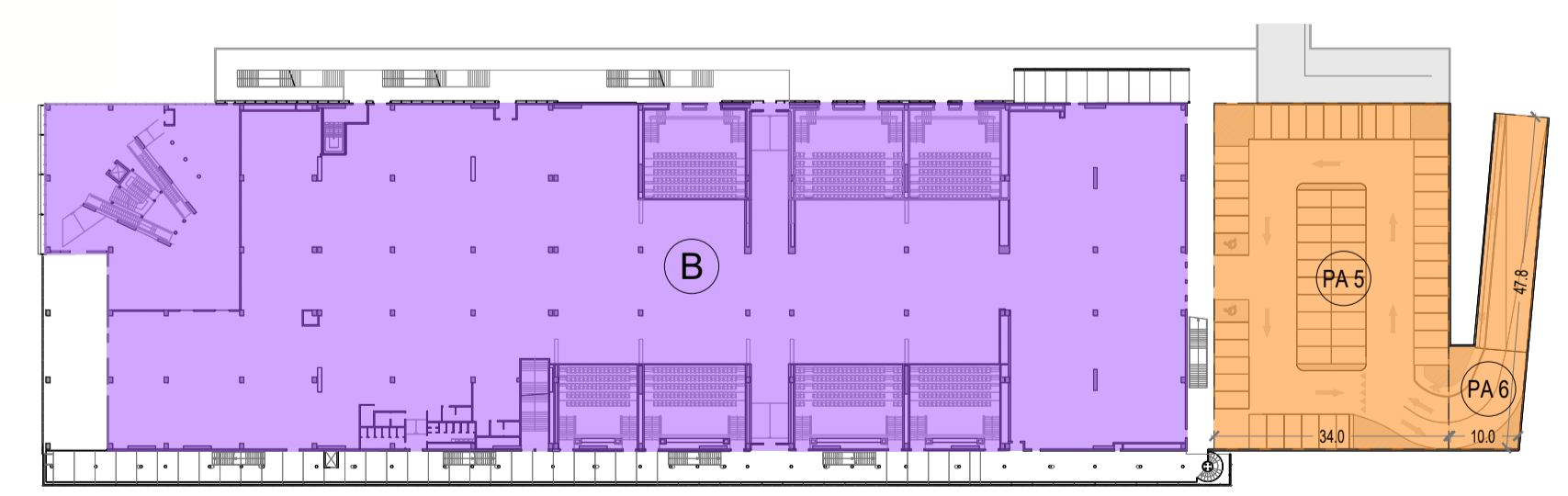
DETERMINAZIONE SUPERFICI				
TIPO	PIANO	NOME AREA	SUPERFICIE M ²	TOTALI (PARZIALI) M ²
interrato	P1		29154,25	29154,25
terra	S1		1498,32	26264,21
	S2		457,16	
	S3		50,46	
	S4		2205,18	
	S5		627,92	
	S6		1673,05	
	S7		3620,83	
	S8		5851,21	
	S9		6701,58	
	S10		3345,79	
primo	S1		232,71	1010,00
terra	SP 1		1010,00	
terra	V1		3630,88	3630,88
terra	PA 1		442,32	3298,44
	PA 2		601,34	
	PA 3		363,71	
	PA 4		657,88	
	PA 5		491,56	
	PA 6		82,42	
	PA 7		459,21	
primo	PA 1		876,60	7280,63
	PA 2		2049,51	
	PA 3		2065,16	
	PA 4		207,76	
	PA 5		1674,49	
	PA 6		407,11	
TOTALE =			70638,41	



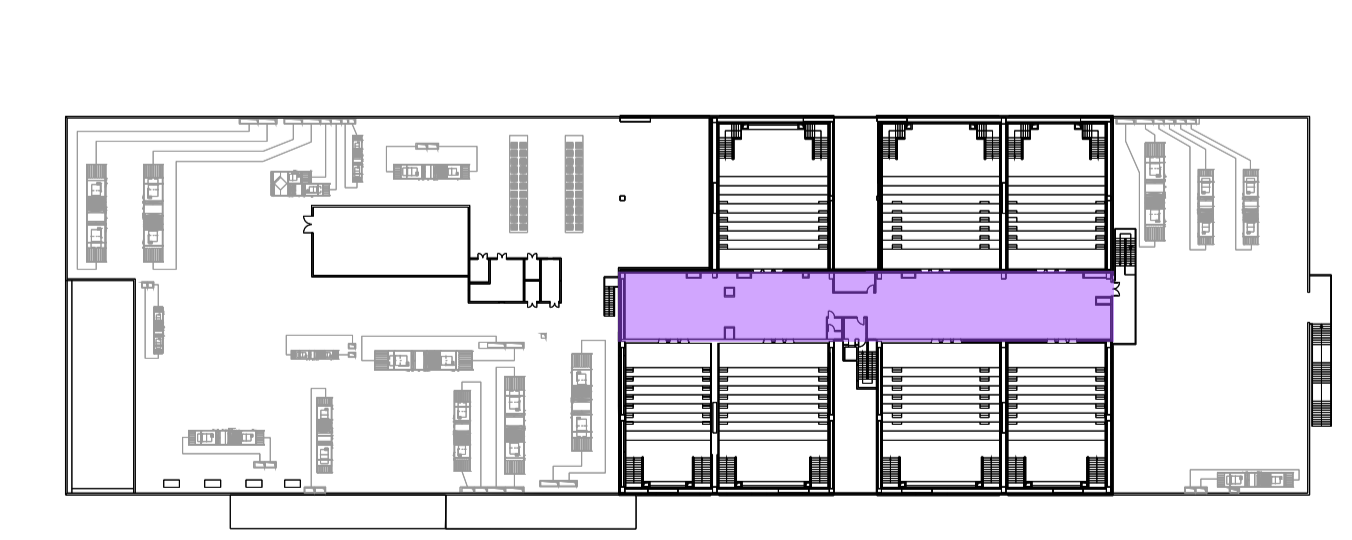
PIANO PRIMO LOTTO A



PIANO SECONDO LOTTO B



PIANO PRIMO LOTTO B



PIANO TERZO LOTTO B

VERIFICA L. 122
 STANDARDsx10% = 95.211,59x10%=9.521,16 MQ < 10.579,07 MQ

SUPERFICIE LORDA DI PAVIMENTO		
EDIFICIO LOTTO A		13.834,75 m ²
EDIFICIO LOTTO B		23.943,63 m ²
EDIFICIO LOTTO C		1.552,24 m ²
EDIFICIO LOTTO D		455,31 m ²
EDIFICIO LOTTO E		2.404,33 m ²
SERRA E1		126,00 m ²
TOTALE SLP		42.316,26 m²

STANDARDS COMMERCIALE DA REPERIRE (225%)		
TOTALE STANDARDS RICHESTI		95.211,59 m²

STANDARDS IN PROGETTO		
SUPERFICIE DESTINATA A PARCHEGGIO, SPAZI DI MANOVRA E VERDE	26.264,21 m ²	200% } 25%
SUPERFICIE DESTINATA EX STRADA VICINALE	3.630,88 m ²	
SUPERFICIE DESTINATA A PARCHEGGI L. 122	3.298,44 m ²	
SUPERFICIE DESTINATA A PARCHEGGI, SPAZI DI MANOVRA E VERDE PRIMO PIANO L. 122	7.280,63 m ²	
SUPERFICIE DESTINATA A PARCHEGGI, SPAZI DI MANOVRA INTERRATO	29.154,25 m ²	
TOTALE STANDARDS IN PROGETTO	69.628,41 m²	

STANDARDS DA REPERIRE / MONETIZZARE		
SUPERFICI E STANDARDS MONETIZZATI CON PDC 146/2017		25.583,18 m ²
SUPERFICI E STANDARDS MONETIZZATI CON PDC 146/2017		23.224,67 m ²
AREA VINCOLATA A STANDARDS, REPERITI DALLA PROPRIETA CONFINANTE "NISIRO SRL" (rif. catasto sez. AB foglio 15, part. 7510, map. 605)		1.010,00 m ²
STANDARDS MONETIZZATI CON VAR. 1 PDC 146/2017		732,58 m ²
STANDARDS MONETIZZATI CON VAR. 6 PDC 146/2017		283,50 m ²
STANDARDS REPERITI		25.250,75 m²
STANDARDS DA MONETIZZARE		332,43 m²

COMUNE DI TRADATE
 PROVINCIA DI VARESE

COMMITTENTE
NISIRO SRL
 Via Montenapoleone n° 8
 20100 Milano
 CF/PIVA: 03807560168

RIQUALIFICAZIONE CENTRO COMMERCIALE "LA FORNACE"

PROGETTO ARCHITETTONICO E DIREZIONE ARTISTICA,
 PRATICHE URBANISTICO-EDILIZIE
DES ARCHITETTI
 Via Porcino, 59811 - 24050 Orto al Serio (BG)
 Tel. +39 035 530 050
 info@desstudio.com - www.desstudio.com

OGGETTO
ALLEGATO_ATTO DI ASSERVIMENTO

TAVOLA
ALL. 01

REVISIONE
**CALCOLI PLANIVOLUMETRICI
 VERIFICA STANDARDS E L.122**

SCALA
 1:1.000

DATA
 OTTOBRE 2021

Revisione Data Revisore Note

Copyright ©. Tutti i diritti sono riservati. La riproduzione anche parziale è vietata. La scala di disegno è puramente indicativa. Non effettuare misure su questo disegno, fare riferimento alle quote scritte. TUTTE LE MISURE VANNO VERIFICATE IN CANTIERE.