
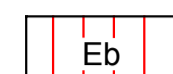
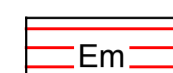






AREE IN DISSESTO

QUADRO DEL DISSESTO AGGIORNATO - MODIFICHE ED INTEGRAZIONI
Esondazioni e dissesti morfologici di carattere torrentizio lungo le aste dei corsi d'acqua
(Art. 9 NTA del PAI vigente)

-  Aree coinvolgibili dai fenomeni con pericolosità molto elevata
-  Aree coinvolgibili dai fenomeni con pericolosità elevata
-  Aree coinvolgibili dai fenomeni con pericolosità media o moderata
-  Aree coinvolgibili dai fenomeni con pericolosità molto elevata (non perimetrate)
-  Aree coinvolgibili dai fenomeni con pericolosità elevata (non perimetrate)

Piano di Gestione Rischio Alluvioni (PGRA)
Reticolo secondario collinare e montano (Art. 58 della Variante Normativa al PAI)

-  Aree interessate da alluvioni Poco Frequenti (M) - aree P2 art. 9 comma 6 (Eb)
-  Aree interessate da alluvioni Rare (L) - aree P1 art. 9 comma 6 bis (Em)

 LIMITE AMMINISTRATIVO



Comune di TRADATE
Provincia di Varese
Regione Lombardia



Piano di Governo del Territorio (P.G.T.)
(legge regionale 11 marzo 2005, n. 12)

VARIANTE GENERALE 2020

**AGGIORNAMENTO DELLA COMPONENTE GEOLOGICA,
IDROGEOLOGICA E SISMICA**
art. 57, L.R. 12 del 11 marzo 2005 e criteri ai sensi della D.G.R. n. 2616/2011

TAV. 14 - CARTA DEI DISSESTI PAI - PGRA

scala 1:5.000
data: gennaio 2021

Tecnico incaricato:
dott. Geologo LINDA CORTELEZZI
Via Marzzone n. 3/a - 21049 Tradate (VA) - Tel./Fax +39 0331 843568; cell. +39 338 3613442
mail geostudio1946@libero.it; P.E.C. linda.cortelezzi@epap.sicurezza postale.it

