






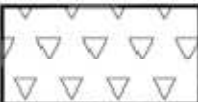







ESTRATTO PDR TAV. 5-8 PROGETTO VARIANTE 10
PGT

-  Piani/Programmi in corso di attuazione convenzionati
-  ZONE D1 PRODUTTIVE ESISTENTI
-  ZONE D1 - PIP
-  ZONE D2 PRODUTTIVE DI ESPANSIONE
-  ZONE D3 TURISTICO-RICETTIVE TERZIARIO-DIREZIONALI
-  ZONE D4 COMMERCIALI ESISTENTI
-  ZONE D5 COMMERCIALI DI ESPANSIONE
-  Aree Standard evidenziate nel Piano dei Servizi

-  CIMITERIALE
-  FASCIA DI RISPETTO Ferrovie (FNM)
-  FASCIA DI RISPETTO Stradale
-  FASCIA DI RISPETTO linee alta tensione
-  FASCIA DI RISPETTO RETICOLO IDRICO PRINCIPALE acque (150 m)
-  Area di Cava G12g
-  Tracciato Pedemontana in previsione
Tracciato S-9a
PTC Provincia di Varese
-  piste ciclopedonali esistenti
piste ciclopedonali di progetto
-  Fascia di tutela