

COMUNE DI TRADATE
 PROVINCIA DI VARESE

PROGRAMMA INTEGRATO DI INTERVENTO

Artt. 87 - 94 bis Legge Regionale 11 Marzo 2005, n. 12
 (aggiornata con Legge Regionale 26 Novembre 2019, n. 18)
IN RIFERIMENTO AL PIANO DI LOTTIZZAZIONE N. 591/06

Area via Rigamonti - via S. Mayer ed area via Roncaccio

INTERVENTO "A" (area via Rigamonti - via S. Mayer)
STATO ATTUALE

ELABORATO:

Sezioni schematiche interne / stradali







PROPRIETA': MARIA LUISA MAYER

PROGETTISTI: Dr. Arch. TEODOLINDA GIANI
 Via Beethoven, 9 - Tel. 0331/841264
 21049 TRADATE (Varese)
 Cod. Fiscale GNI TLN 54M63 L319P
 Partita IVA 00830110128

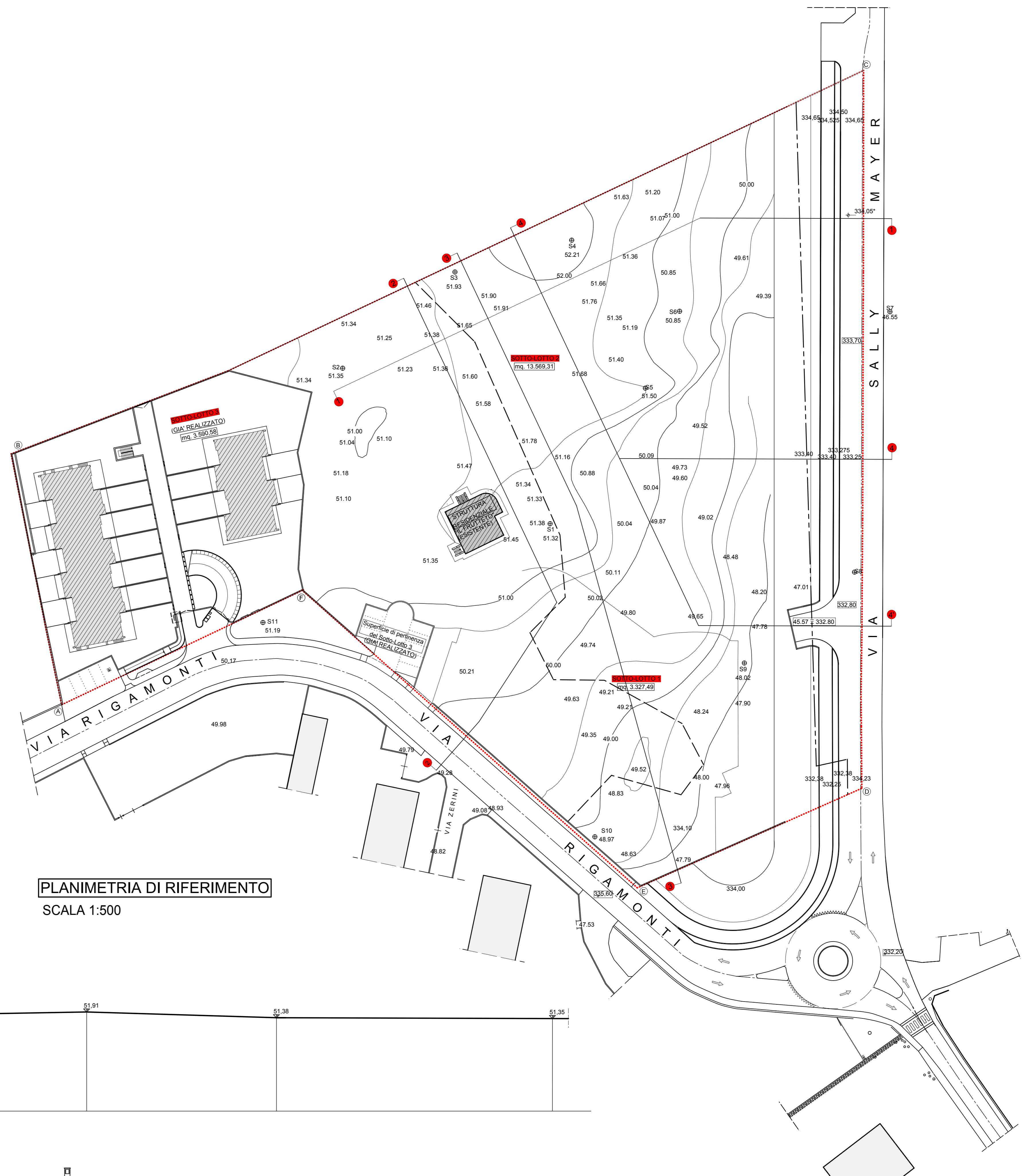
Dr. Arch. GIORGIO GIANI
 Via Beethoven, 9 - Tel. 0331/841264
 21049 TRADATE (Varese)
 Cod. Fiscale GNI GRD 61E05 L319P
 Partita IVA 02846550123

TAV. N. 5 Scala: 1:200-500 Data: Gennaio 2020

LEGENDA

-  Perimetrazione Intervento "A"
-  Limite zona soggetta a Vincolo Idrogeologico
-  Limite superficie boscata soggetta a Piano di Indirizzo Forestale (P.I.F.)
-  Quota altimetrica
-  Quota altimetrica interpolata
-  Linea di sezione

P.S.: Il rilievo generale è sempre quello originario ed è stato di volta in volta integrato, ad esempio con le realizzate opere di urbanizzazione primaria. In fase esecutiva, dopo il taglio del verde, le quote dovranno essere opportunamente verificate.



PLANIMETRIA DI RIFERIMENTO
 SCALA 1:500

