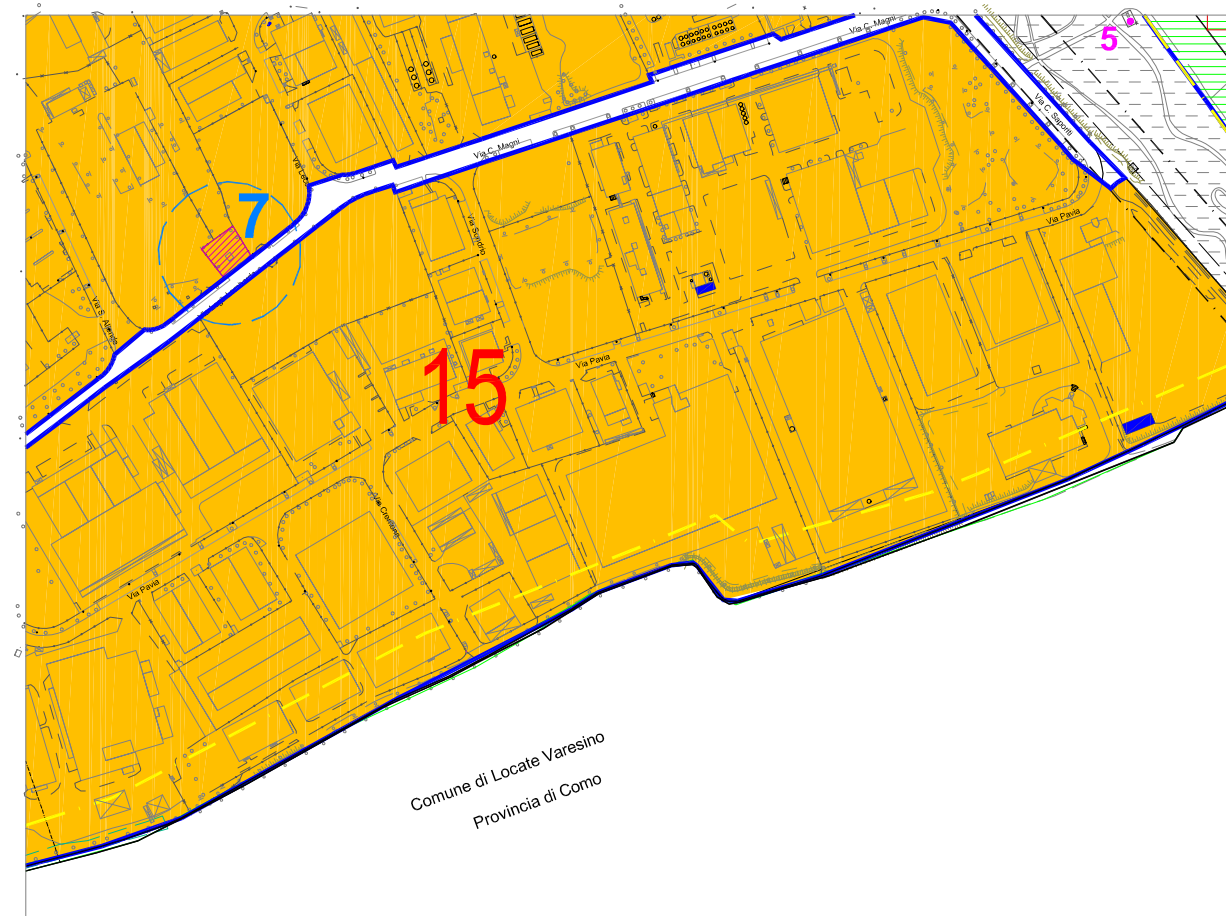
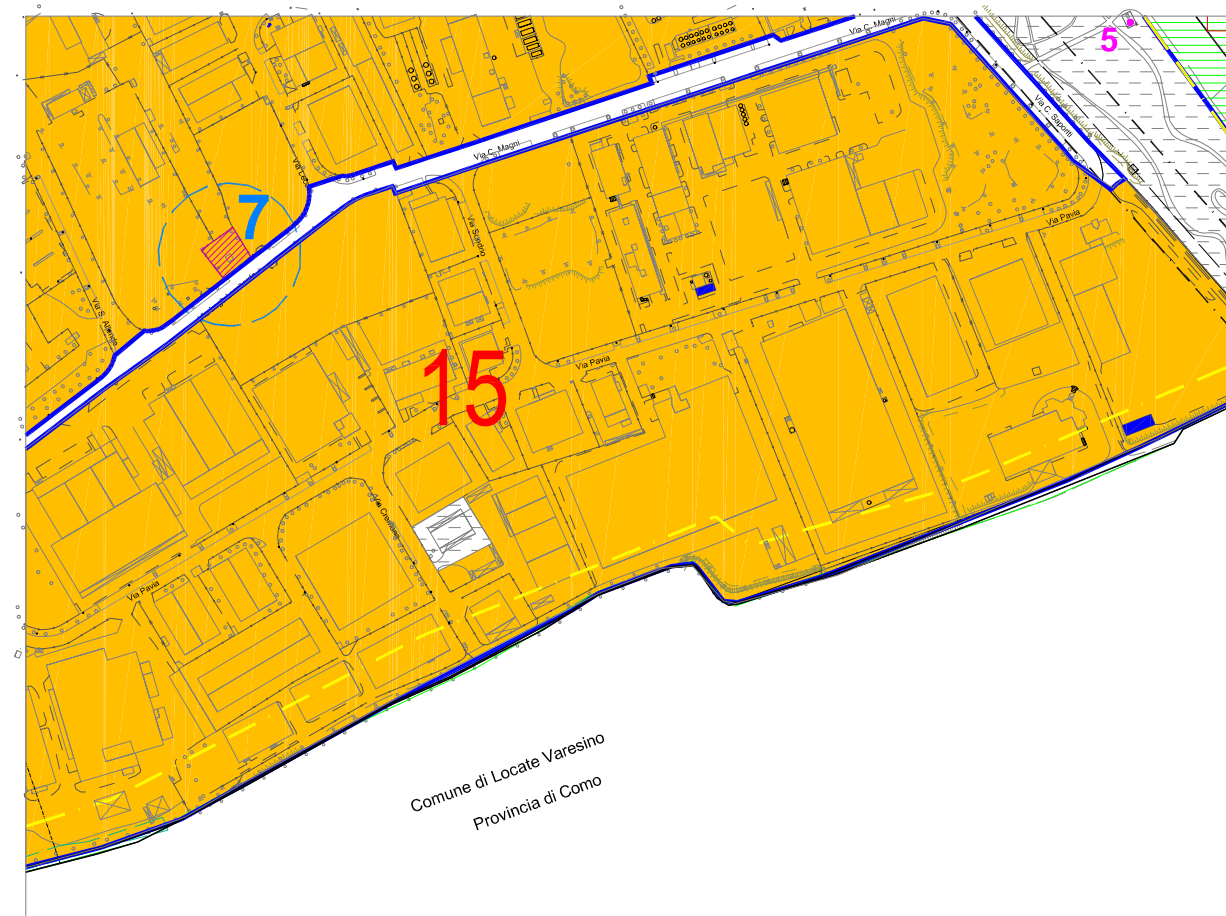


Documento di Piano: STATO DI FATTO



Documento di Piano: VARIANTE PGT




LEGENDA

- TESSUTO URBANO CONSOLIDATO
- AREE EDIFICATE
- AMBITI DI TRASFORMAZIONE
- NUCLEI ANTICHI
- BENI TUTELATI
- AREE AGRICOLE
- AREE BOSCADE
- perimetri boschi PIF provinciale
- ZONE F sanitarie sovracomunali case di cura
- ZONE F Istruzione superiore
- ZONE F pubblico interesse
- Istruzione
- AREE PER ATTREZZATURE PUBBLICHE LOCALI
- percorsi ciclo-pedonali realizzate
- percorsi ciclo-pedonali da realizzare
- impianti telefonia cellulare
- Confine Comune di Tradate

- AREE DI SALVAGUARDIA DELLE CAPTAZIONI AD USO IDROPOTABILE**
- zone di tutela assoluta delle opere di captazione di acque destinate al consumo umano, adibite esclusivamente ad opere di presa art. 94 D.Lgs. 152/06 e relativo n. identificativo del pozzo
 - zone di rispetto delle opere di captazione di acque destinate al consumo umano (criterio temporale t= 60 gg. DGR 15137/96) in cui è vietato l'insediamento di centri di pericolo art. 84 D.Lgs. 152/06 - proposta di zona di rispetto in Istruttoria

- ZONE VERDI E VINCOLI**
- Aree protette da istituire PLIS TRE CASTAGNI
 - Aree protette istituite PARCO REGIONALE PINETA APPIANO G. E TRADATE
 - SIC IT2020007 PINETA PEDEMONTANA DI APPIANO G.
 - ECO-CORRIDOI
 - ZONA C RISCHIO AEROPORTUALE
 - Vincolo Aeroporto Malpensa
 - DGR 8/11348 10/02/2010 vincolo su area potenzialmente contaminata
 - FASCIA DI RISPETTO acque (150 m) D.LGS. 42/2004
 - FASCIA DI RISPETTO acque (10 m) R.D. 523/1904
 - FASCIA DI RISPETTO Ferrovie, Strade linee alta tensione
 - Area di Cava G12g
 - centro edificato escluso da vincolo art. 142 D.Lgs. 42/2004 zone A e B escluse da vincolo art. 142 D.Lgs. 42/2004
 - Centro Abitato Codice della Strada
 - tracciati S-9a ed S-30 da scheda Mobilità PTC Provincia di Varese come indicato nelle tavole del PTCP con fasce di rispetto 30 m ove prescritto
 - interscambio ferro-gomma bike-sharing car-sharing



Città di Tradate
Provincia di Varese

Piano di Governo del Territorio
ai sensi della L.R. n. 12 del 11/03/2005 e s.m.i.

Documento di Piano

Oggetto: Carta delle trasformazioni
Ambiti di Trasformazione

Adozione Del. di C.C. n. 74 del 29/12/2013
APPROVAZIONE Del. di C.C. n. 16 del 21/06/2014

Scala: 1:5000
data: SET. 2020
agg.:
agg.:
agg.:

TAV.

23b