

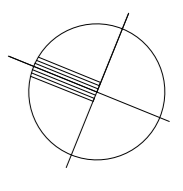


SUP. TERRITORIALE (AREA RICADENTE NELLA PROPRIETA' PUBBLICA)		
Poligono 1	(38,11 x 1,54)	/ 2 = 29,32 mq
Poligono 2	(3,72 x 1,54)	= 5,72 mq
Poligono 3	(3,72 x 1,74)	/ 2 = 3,23 mq
Poligono 4	(9,88 x 13,51)	/ 2 = 66,71 mq
Poligono 5	(12,34 x 1,34)	/ 2 = 8,27 mq
Poligono 6	(27,13 x 1,34)	= 36,35 mq
Poligono 7	(27,13 x 3,07)	/ 2 = 41,64 mq
Poligono 8	dedotto da supporto autocad	= 4,34 mq
Poligono 9	(3,28 x 13,51)	= 44,25 mq
Poligono 10	(13,97 x 45,18)	= 631,18 mq
Poligono 11	(15,99 x 6,91)	/ 2 = 55,25 mq
Poligono 12	dedotto da supporto autocad	= 16,42 mq
Poligono 13	dedotto da supporto autocad	= 2,58 mq
Poligono 14	(6,20 x 7,51)	/ 2 = 23,28 mq
Poligono 15	(15,99 x 42,68)	/ 2 = 341,23 mq
Poligono 16	(15,38 x 41,06)	/ 2 = 315,75 mq
Poligono 17	(6,20 x 33,55)	= 207,97 mq
Poligono 18	dedotto da supporto autocad	= 9,14 mq
Poligono 19	(3,04 x 14,33)	/ 2 = 21,74 mq
Poligono 20	(3,04 x 22,67)	/ 2 = 34,40 mq
Poligono 21	dedotto da supporto autocad	= 35,54 mq
Poligono 22	(6,20 x 3,45)	/ 2 = 10,70 mq
Poligono 23	dedotto da supporto autocad	= 3,43 mq
Poligono 24	dedotto da supporto autocad	= 5,34 mq
Poligono 25	(12,98 x 10,15)	/ 2 = 65,91 mq
Poligono 26	dedotto da supporto autocad	= 9,74 mq
Poligono 27	(4,75 x 1,35)	/ 2 = 3,21 mq
Poligono 28	(4,37 x 1,35)	/ 2 = 2,95 mq
Poligono 29	(4,536 x 0,62)	/ 2 = 1,40 mq
Poligono 30	(4,71 x 0,62)	/ 2 = 1,45 mq
Poligono 31	dedotto da supporto autocad	= 2,27 mq
Poligono 32	(4,60 x 1,22)	/ 2 = 2,80 mq
Poligono 33	(5,40 x 1,22)	/ 2 = 3,28 mq
Poligono 34	(5,5 x 0,63)	/ 2 = 1,73 mq
Poligono 35	dedotto da supporto autocad	= 1,00 mq
Poligono 36	(1,97 x 0,60)	/ 2 = 0,59 mq
Poligono 37	(1,97 x 0,90)	/ 2 = 0,89 mq
Poligono 38	(4,83 x 1,04)	/ 2 = 2,51 mq
Poligono 39	(4,83 x 1,07)	/ 2 = 2,58 mq
Poligono 40	dedotto da supporto autocad	= 1,43 mq
Poligono 41	(3,90 x 0,87)	/ 2 = 1,70 mq
Poligono 42	(3,90 x 1,05)	/ 2 = 2,05 mq
Poligono 43	dedotto da supporto autocad	= 4,97 mq
Poligono 44	(7,96 x 2,48)	/ 2 = 9,87 mq
Poligono 45	(20,57 x 2,67)	/ 2 = 27,46 mq
Poligono 46	(20,57 x 2,87)	/ 2 = 29,52 mq
Poligono 47	(23,01 x 2,86)	/ 2 = 32,90 mq
Poligono 48	(23,01 x 3,28)	/ 2 = 37,74 mq
Poligono 49	(8,57 x 3,04)	/ 2 = 13,03 mq
Poligono 50	(8,57 x 3,07)	/ 2 = 13,15 mq
Poligono 51	(9,61 x 3,12)	/ 2 = 14,99 mq
Poligono 52	(9,61 x 3,09)	/ 2 = 14,85 mq
Poligono 53	(4,66 x 2,33)	/ 2 = 5,43 mq
Poligono 54	dedotto da supporto autocad	= 0,09 mq
Totale		= 2265,25 mq

LEGENDA
 Superficie territoriale ambito di intervento (area di proprietà pubblica) 2.265,25 mq

ARCHISTUDIO
CARLO TAGLIORETTI ARCHITETTO
 corso Matteotti, n. 19 - 21049 Tradate VA - tel/fax +390331811332 - info@archistudiotalglioretti.com
 Albo degli Architetti della Provincia di Varese n.1754 - P.Iva 02581160120 - c.f.TGLCR64L07F205E

 G.B. & PARTNERS S.r.l. PROGETTI E SERVIZI INARCHITETTURA Società Unipersonale via Verdi, 37 - 21049 Tradate (VA) Tel. +39 0331 454544 Fax +39 0331 454544 e-mail: info@gbpartners.it www.gbpartners.it P.IVA n. 02581160120 - C.F. 02581160120		Il Progettista Il Direttore Lavori L'Impresa Il Committente
N° DATA DESCRIZIONE MOTIVAZIONE DELL'AGGIORNAMENTO STUDIO DS. 00 31-03-2020 Prima emissione G.B. & P. RA	MEGIP S.R.L. Scala 1:200 Data 31/03/2020	
Progetto PROGRAMMA INTEGRATO DI INTERVENTO IN VARIANTE AL PGT VIGENTE DEL COMUNE DI TRADATE PER INSEDIAMENTO DI MSV IN VIA MONTE GRAPPA N.7 Tipo tavola ARCHITETTONICO Serie PROGRAMMA INTEGRATO DI INTERVENTO Titolo STATO DI PROGETTO - IDENTIFICAZIONE SUP. TERRITORIALE (PROPRIETA' PUBBLICA)	Tavola nr. A Segna/ Serie PII Numero/ variante 11 Az. 00	Orientamento 
<small>Documento di proprietà della Società G.B. & Partners S.r.l. E' vietata la riproduzione. Tutti i diritti sono riservati.</small>		